



# Donau *Blicke*

Einzigartige Radetappentour entlang der Donau zwischen Donaueschingen und Ulm

„Erradeln“ Sie unsere Junge Donau –  
einer der schönsten Abschnitte  
auf dem Donauroadweg!

**Geheimtipp Junge Donau**  
**Kultur & Natur**

5\*\*\* HOTEL-  
RESTAURANT  
**Donaublick**

An aerial photograph of a river valley during autumn. The river flows through the center, flanked by steep, rocky banks covered in dense forests with vibrant yellow, orange, and red foliage. A suspension bridge spans the river on the right side. In the foreground, a large tree with bright yellow leaves and red berries is prominent on the left. The overall scene is a picturesque landscape of a river valley in autumn.


# Donau *Blicke*

EINZIGARTIGE RADETAPPELTOUR ENTLANG DER  
DONAU ZWISCHEN DONAUESCHINGEN UND ULM

# Inhalt

---

- 05**    **VORWORT**
- 06**    **DONAUESCHINGEN**  
 Etappe 1  
 Streckenabschnitt 1 Donaueschingen – Tuttlingen
- 10**    **TUTTLINGEN**  
 Etappe 1  
 Streckenabschnitt 2 Tuttlingen – Fridingen  
 Etappe 2  
 Streckenabschnitt 1 Fridingen – Scheer
- 17**    **SIGMARINGEN**  
 Etappe 2  
 Streckenabschnitt 2 Scheer – Riedlingen
- 24**    **RIEDLINGEN**  
 Etappe 3  
 Streckenabschnitt 1 Riedlingen – Rottenacker  
 Etappe 3  
 Streckenabschnitt 2 Rottenacker – Ehingen
- 30**    **EHINGEN**  
 Etappe 4  
 Ehingen – Ulm
- 35**    **IMPRESSUM**



Familien mit Kindern, Gruppen, sportlich ambitionierten Radlern und all jenen, die genussvoll und mit viel Spaß entlang der Donau radeln möchten, bieten die DonauBlicke exklusive Tipps und Attraktionen. Perfekt für alle, die sowohl die Länge der Radtour als auch die Dauer ihres Aufenthaltes in einer der ausgewählten Unterkünfte dieser reizvollen Region selbst bestimmen möchten. Lassen Sie sich inspirieren!

# DonauBlicke – Übersicht Radetappentour



# Genießen Sie die DonauBlicke

## entlang der Donau zwischen Donaueschingen und Ulm

Herzlich willkommen am zweitlängsten Fluss Europas. Über 2.800 Kilometer schlängelt sich die Donau von ihrer Quelle in Donaueschingen bis hin zum Schwarzen Meer.

Einen der schönsten Abschnitte entlang der Donau finden Sie im Tal der Jungen Donau. Genießen Sie herrliche DonauBlicke auf dem Donauradweg. Der Streckenabschnitt im jungen Donautal führt Sie in die Landschaft der Baar, die idyllisch zwischen Schwarzwald und Schwäbischer Alb liegt, und erstreckt sich vom romantischen Donaudurchbruch über die Ausläufer Oberschwabens, bis in die quirlige Stadt Ulm.

Die Strecke ist jedoch nicht nur landschaftlich einmalig: Auch die vielen Sehenswürdigkeiten und Highlights entlang der Touren warten darauf, von Ihnen entdeckt zu werden!

Ihre **Manuela Kiemer**

Buchen Sie Ihre Übernachtungen direkt in den gewählten Betrieben.

### Unsere Serviceleistungen für Sie rund ums Rad:

- Abschließbare Fahrradgaragen
- Trockenräume für Ausrüstung und Kleidung
- Organisation von nötigen Service- und Reparaturarbeiten an Ihrem Rad durch uns oder unsere Servicepartner entlang der Route
- E-Bike-Verleih und Ladestationen
- Organisierter Gepäckservice

### Rückreise:

Ab jedem Routenpunkt können Sie mit dem Zug wieder zu Ihrem Startort zurückfahren. Bei der Planung und Buchung sind wir Ihnen gerne behilflich.

Sie können selbst entscheiden, ob Sie alle Etappen von Donaueschingen bis Ulm oder nur einen einzelnen Abschnitt fahren möchten – ganz individuell nach Ihrem Belieben.

Genießen Sie Ihren individuellen Radurlaub mit vielen DonauBlicken – wir freuen uns auf Sie!

# Donaueschingen



## Kultur & Natur

Die Quelle des zweitlängsten europäischen Flusses – ein Muss für jeden Radler auf dem Donauradweg.

# Donaueschingen

## Entdecken Sie die Stadt an der Donauquelle

Dort, wo die Reise der Donau beginnt, erwartet Sie der Erholungsort Donaueschingen mit einer lebendigen Verbindung aus Tradition und Moderne. Bummeln Sie entlang der hübschen Innenstadt bis zum Fürstlich Fürstenbergischen Schloss und in den weitläufigen Schlosspark, bestaunen Sie die Donauquelle und entdecken Sie die Museumsvielfalt und die zahlreichen kulturellen Highlights.

### Die Donauquelle – das Herzstück der Stadt

Ein Muss für jeden Donauliebhaber und Radler auf dem Donauradweg ist die weltbekannte Donauquelle im weitläufigen Schlosspark. Lassen Sie sich vom Zauber der elegant aufsteigenden Wasserbläschen faszinieren, bevor sich das Quellwasser auf seine lange Reise ins Schwarze Meer begibt.

### Kultur und Natur

Die weiteren Besonderheiten der Stadt, wie die farbenfrohen Jugendstilgebäude, das Fürstlich Fürstenbergische Schloss oder der Donauzusammenfluss, laden ebenfalls zu einem Besuch ein. Nutzen Sie die vielfältigen Sportmöglichkeiten in herrlicher Natur, erkunden Sie auf abwechslungsreichen Radrundtouren die Quellregion Donau oder beginnen Sie hier Ihre Reise entlang der Donau.

### Orte der Erholung

Nach einem aufregenden und abwechslungsreichen Tag kann man den

Abend in gemütlichen Restaurants und Cafés ausklingen lassen.

### Einfache Anreise – facettenreiche Ausflüge

Durch die zentrale Lage zwischen Schwarzwald, Bodensee und der Schweiz ist die Donauquellstadt schnell und bequem erreichbar. Mit der Konus-Gästekarte lassen sich die öffentlichen Verkehrsmittel im ganzen Schwarzwald kostenlos nutzen. Der Bahnhof gewährleistet die Anreise sowohl mit der Regionalbahn, als auch mit dem IC. Autofahrer gelangen über die direkte Anbindung an die A 81 auf schnellem Wege in die Stadt.

## TIPP

### Erlebnisführung „Die Donauquelle“

April – September, sonntags um 10.30 Uhr,  
weitere Informationen bei der Tourist-Information (Tel. 0771 857-221)



# Etappe 1

## Von Donaueschingen nach Tuttlingen

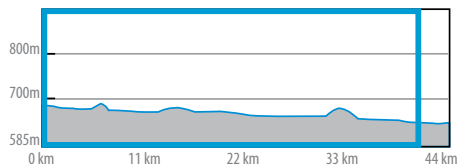


### Besondere Donaublicke

- 1 Donauquelle  
im Fürstenbergischen Park Donaueschingen (0 km)
- 2 Jagdschloss  
Entenburg in Pfohren (5,6 km)
- 3 Burgruine Wartenberg  
bei der Stadt Geisingen (17,5 km)
- 4 Donauesickerung  
zwischen Immendingen und Möhringen –  
ein einzigartiges Naturschauspiel (24 km)
- 5 Burgruine Honberg  
in Tuttlingen mit ausgezeichnetem Blick  
über die Kreisstadt (36,5 km)

### Etappen-Informationen

Distanz: 36,5 km  
 Höhenmeter: ca. 200 m  
 Steigung: Teils hügelig, teils flach  
 Belag: Asphalt, unbefestigter Weg



### Streckenverlauf

0 km Donaueschingen  
 5,6 km Pfohren  
 8,9 km Neudingen  
 15,5 km Geisingen  
 19,2 km Hintschingen  
 20,2 km Zimmern  
 22,0 km Immendingen  
 30,5 km Möhringen  
 36,5 km Tuttlingen  
 20,0 km Mahlsetten



# Flair Hotel Grüner Baum **★★★★S**



## Herzlich willkommen...

am Ursprung der Donau im Naturpark Südschwarzwald! Genießen Sie Ihren Tag in der Residenzstadt Donaueschingen, in Freiburg, der Wutach- und Gauchachschlucht, am Bodensee oder in der Schweiz. Wir sind perfekter Ausgangspunkt inmitten einer abwechslungsreichen Naturlandschaft. Am Abend entführen wir Sie gerne auf eine kulinarische Reise, bevor Sie glücklich in Ihre Kissen sinken. Hier steht Familie, Tradition und Regionalität an erster Stelle. Wir freuen uns auf Ihren Besuch bei uns im Süden!

**Preise:** EZ ab 68 Euro p. P.  
DZ ab 48 Euro p. P.  
MBZ auf Anfrage



## KONTAKT

Flair Hotel Grüner Baum  
Friedrich-Ebert-Straße 59 | 78166 Donaueschingen | Tel. 0771 80 91-0  
info@flairhotel-gruenerbaum.de | www.flairhotel-gruenerbaum.de

1

## FlairGenuss Paket

Übernachten und schlemmen – auf badisch. Nehmen Sie sich eine Auszeit und genießen Sie während eines Kurzurlaubes grenzüberschreitende Geschmackserlebnisse in unserem Flair Hotel.

- 1x Begrüßungsgetränk
  - 2x Übernachtung in einem unserer gemütlichen Komfortzimmer
  - 2x Flair-Genießerfrühstück
  - 1x 3-Gang-Schwarzwald-Menü
  - 1x 4-Gang-Flair-Menü
  - 1x Besuch in der Therme Solemar in Bad Dürkheim
- Freie Nutzung von Bus und Bahn im ganzen Schwarzwald mit der Konus-Gästekarte

Lassen Sie sich verwöhnen!



PAUSCHALEN

## Achtung-Fertig-Donauradweg

Genießen Sie zwei Tage an der Donauquelle bevor es los geht.

- 2x Übernachtung mit Flair-Frühstück
  - 1x 4-Gänge-Schwarzwaldmenü und Begrüßungsgetränk
- Freie Fahrt mit Bus und Bahn (KONUS)  
Informationen über die Donauquelle und den Donauradweg

A photograph of two children, a boy and a younger child, sitting on a rocky bank next to a river. The boy is crouching and holding a small object, possibly a stone or a small animal, while the younger child sits on a rock looking at it. The background shows a lush green forest and a white structure with a brown roof, possibly a pavilion or a bridge, reflected in the water.

## Kultur & Natur

Einzigartiges  
Naturphänomen:  
Donauversickerung  
beim Stadtteil Möhringen

# Tuttlingen

# Tuttlingen

## Diese Stadt überrascht

Tuttlingen – diese Stadt überrascht auf viele Arten. Als Weltzentrum der Medizintechnik, als Hochschulstadt, als wachsende Innenstadt mit vielen Möglichkeiten zum Bummeln und Flanieren. Mit Baden-Württembergs ältester Jugendstilkirche, der Festungsrue Honberg unweit des Zentrums, mit dem Freizeit- und Thermalbad „TuWass“ sowie einem kulturellen Angebot, das seinesgleichen sucht.

Die Donau ist in das Stadtleben integriert. Mit eigenen Stränden und einem schönen Park entlang des Ufers, sorgt sie für Erholung und Freizeitmöglichkeiten. Hier können Sie nach einem schönen Stadtbummel die Seele baumeln lassen und das Flair genießen. Die wichtigsten Routen des qualifizierten Rad- und Wanderwegenetzes führen direkt in die Stadt. Tuttlingen ist optimaler Ausgangsort für die fünf Premiumwanderwege „Donauwellen“ in der Region Donaueggenland. Naherholungsgebiete sind in Tuttlingen zum Greifen nahe, u. a. auch das wunderschöne Donautal, der Hegau, der Bodensee, der Schwarzwald und die Schwäbische Alb. Tuttlingen begeistert mit einem Fluss ohne Wasser beim Stadtteil Möhringen. Direkt am Donauradweg verbirgt sich das einzigartige geologische Naturphänomen der Donauversickerung mit einem besonderen Abenteuer. Im Sommer kann man trockenen Fußes im Flussbett spazieren. Und beim Stadtteil Nendingen sind Sie dann schon am Tor zum Donautal. Das sind nur ein paar Gründe für eine Reise nach Tuttlingen. Wann kommen Sie?

## TIPPS

### Ruine Honberg

auf dem Tuttlinger Hausberg, mit wunderbarem Blick auf die Stadt. Zu Fuß ca. 20 Minuten von der Innenstadt entfernt. Kein Eintritt, frei zugänglich.

**Tuttlinger Fruchtkasten** stellt unter anderem die Wiege der Tuttlinger Industrie dar. Sa, So 14 – 17 Uhr, Eintritt frei!

**Museum Tuttlinger Haus** zeigt Stadtgeschichte.

Ostern – 1. November: Di, Do, Sa, So 14 – 17 Uhr, Eintritt frei!

### Städtische Galerie

Di – So + Feiertage 11 – 18 Uhr, Eintritt frei!

**Jugendstil-Kirche** – die Evangelische Stadtkirche beeindruckt.

Mai – September: So – Do 14 – 16 Uhr, Eintritt frei!



# Etappe 1

## Von Tuttlingen nach Fridingen



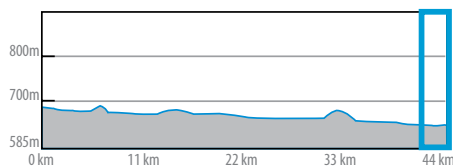
### Besondere Donaublicke

- 5** Burgruine Honberg  
Die Burgruine Honberg in Tuttlingen bietet einen ausgezeichneten Blick über die Kreisstadt (36,5 km)



### Etappen-Informationen

Distanz: 14,5 km  
 Höhenmeter: ca. 50 m  
 Steigung: Teils hügelig, teils flach  
 Belag: Asphalt, unbefestigter Weg



### Streckenverlauf

36,5 km Tuttlingen  
 41,5 km Nendingen  
 44,0 km Stetten  
 45,0 km Mühlheim  
 50,0 km Fridingen

Nebenstrecke von Tuttlingen nach  
 5,0 km Wurmlingen  
 20,0 km Mahlstetten

## Streckenhighlights

- 1 Von Mitte Mai bis Mitte September ist in Fridingen das **Freibad** geöffnet. Das beheizte Bad mit Riesen-Wasserrutsche lädt im Sommer zu herrlichem Badevergnügen ein.

**Freibad Fridingen**  
Telefon 07463 7558 | [www.fridingen.de](http://www.fridingen.de)



- 2 **Das Scharf Eck**

Fridingen steht seit der Barockzeit in dem Ruf, ein „Künstlernest“ zu sein. Dazu beigetragen hat die Künstlerfamilie Bucher, die in einem der ältesten Bürgerhäuser der Stadt, im „Scharf Eck“, beheimatet war. Heute ist das „Scharf Eck“ als deutsche Wirtschaft und Museum der Öffentlichkeit zugänglich.

**Rathaus Fridingen**  
Kirchplatz 2 | 78567 Fridingen  
Telefon 07463 83 70 | [www.scharfeck.de](http://www.scharfeck.de)



- 3 **Kloster Beuron**



© Ingo Jakubke, pixabay.com

## TIPP



**Öffnungszeiten: Mo. bis Fr. 9 bis 17 Uhr**  
zusätzlich vom 1. April bis zum 1. November  
samstags, sonn- und feiertags von 13 bis 17 Uhr

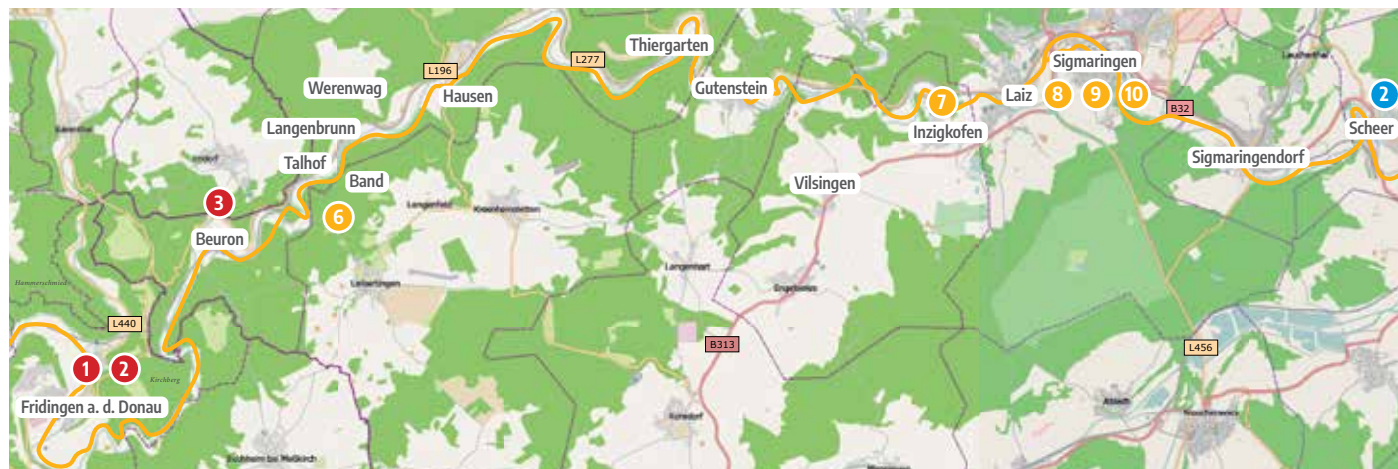
**Haus der Natur Obere Donau**  
Wolterstraße 16, 88631 Beuron

[www.naturpark-obere-donau.de](http://www.naturpark-obere-donau.de)  
[www.nazoberedonau.de](http://www.nazoberedonau.de)



# Etappe 2

## Von Fridingen nach Scheer

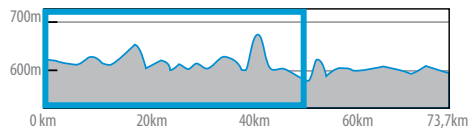


### Besondere Donaublicke

- 6 Mittelalterliche Burg Wildenstein
- 7 Amalienfelsen  
29 Meter hohe Felswand im „Fürstlichen Park“ bei Inzigkofen (86,5 km)
- 8 Hohenzollernresidenz Schloss Sigmaringen (88,8 km)
- 9 Zündapp Museum der Brauerei Zoller-Hof Sigmaringen (88,8 km)
- 10 Schaukelweg an der Donau Sigmaringen (88,8 km)

### Etappen-Informationen

Distanz: 49 km  
 Höhenmeter: ca. 200 m  
 Steigung: Teils hügelig, teils flach  
 Belag: Asphalt, unbefestigter Weg



### Streckenverlauf

50,0 km Fridingen  
 61,4 km Beuron  
 68,8 km Hausen  
 71,0 km Neidlingen  
 76,4 km Thiergarten  
 79,4 km Gutenstein  
 86,5 km Inzigkofen  
 88,8 km Sigmaringen  
 99,0 km Scheer



Einigartig in der Region:  
**Feng Shui-Zimmer**




## Wir bieten Ihnen:

- Fahrradkeller (abschließbar)
- E-Bike- und Fahrrad-Verleih
- Trockenraum
- Wäscheservice
- Kartenmaterial
- Fahrradabspritzplatz
- Gepäckservice
- E-Bike Ladestationen

Ausgezeichnet als  
„Fahrradfreundlicher  
Beherbergungsbetrieb“



**FASZINATION  
HOHENZOLLERN**



# GESCHICHTE, DIE BEGEISTERT.

Wie aus dem Fels emporgewachsen steht das zweitgrößte Stadtschloss Deutschlands hoch über der Donau. Schlossführungen erlauben einen Blick hinter die Kulissen einer wechselvollen Familiengeschichte einer der ältesten und bedeutendsten Adelsgeschlechter Europas.



**HOHENZOLLERNSCHLOSS SIGMARINGEN**

Unternehmensgruppe Fürst von Hohenzollern  
Hohenzollernschloss Sigmaringen · Karl-Anton-Platz 8 · 72488 Sigmaringen · 07571/729-230  
besichtigung@hohenzollern.com · www.hohenzollern-schloss.de



# Sigmaringen

## Die kleine Stadt mit großer Geschichte

**Verwinkelte Gassen, historische Gebäude, die ruhig dahin fließende Junge Donau: Sigmaringen präsentiert sich als Postkartenidyll aus längst vergangenen Zeiten. Aber alt und verstaubt? Weit gefehlt!**

**Das bunte Treiben auf dem Wochenmarkt** – was für eine Augenweide auf dem Marktplatz vor dem Rathaus, an dessen Westecke der Alemannenritter Sigmar über seine Stadt wacht. Erdbeeren probieren und nebenbei ein „Schwätzle“ mit den Einheimischen. Die Sigmaringer sind stolz auf ihre Stadt, Geschichte gibt's auf Schritt und Tritt: Verwaltungsgebäude der Preußenzeit, schmucke Fachwerkhäuser, das Barockjuwel in Form der Kirche St. Johan – alles zu entdecken bei einer der regelmäßig angebotenen Stadtführungen.

**Quirliges Leben** findet sich am Donauufer. Hier blühen nicht nur liebevoll gepflegte Blumenrabatten, sondern auch Kinder- und Skaterherzen auf. Gemächlicher geht es auf dem „Schaukelweg“ oder am „blauen Hügel“ zu. Während Kinderlachen vom Vogelneest und dem Wasserspielbereich herüberschallt, können Sie im Bootshaus einen leckeren Kaffee oder ein kühles Bier genießen. Entspannt wandert Ihr Blick über die Donau zum Schloss, das auf seinem Felsen hoch über der historischen Altstadt thront. Josefsberg und Mühlberg bieten grandiose Aussichten auf Stadt und Schloss.

**Ein Märchenschloss** mit Türmchen, Erkern und Kaminen, wie es Walt Disney nicht schöner hätte „erfinden“ können. Flanieren Sie durch zahlreiche

prunkvolle Residenzsäle, die von der spannenden Geschichte des Schlosses und seiner Bewohner zeugen. Auch in die berühmte Waffenhalle führt der Rundgang durch das phantastische Monument.

**Genug von der Stadtluft?** Outdoor-Fans sind in Sigmaringen goldrichtig: Klettern, Kanufahren, Schwimmen, Radeln oder richtig „Austoben“ im neuen Flowpark – alles ist möglich! Ein Highlight in fünffacher Form: die Premiumwanderwege „DonauFelsenLäufe“. Sportlich aktiv oder als Genusswanderer – die herrliche Landschaft des Oberen Donautals ist ein Erlebnis – im lichten Grün des Frühjahrs, unter schützendem Blätterdach im Hochsommer, als Explosion der Farben im Herbst und ganz still im Winter.

**TIPP**

### Kulinarische Wanderungen

**Tourist Info Sigmaringen**

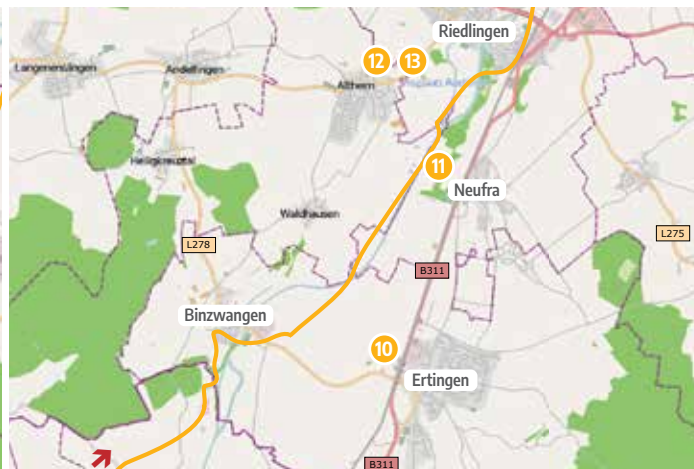
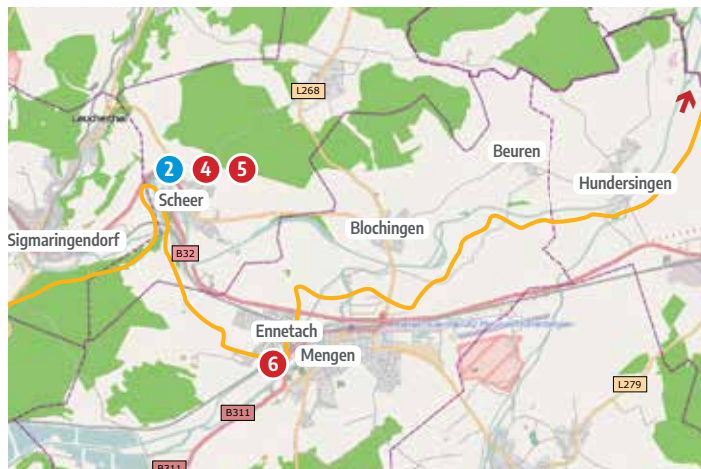
**Fürst-Wilhelm-Straße 15 | 72488 Sigmaringen**

**Tel. 07571 106-224 | [www.sigmaringen.de](http://www.sigmaringen.de)**



## Etappe 2

### Von Scheer nach Riedlingen

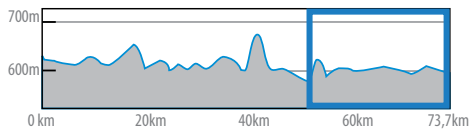


### Besondere Donaublicke

- 10 Marienkapelle Ertingen  
Deckenmalereien
- 11 Schloss Neufra  
Hängende Gärten
- 12 Historische Fachwerkhäuser  
der Stadt Riedlingen
- 13 Heimatmuseum  
in der „Schönen Stiege“ Riedlingen

### Etappen-Informationen

Distanz: 24,7 km  
 Höhenmeter: ca. 50 m  
 Steigung: Teils hügelig, teils flach  
 Belag: Asphalt, unbefestigter Weg



### Streckenverlauf

99 km Scheer  
 101 km Ennetach  
 110 km Hundersingen  
 115,5 km Binzwangen  
 117,7 km Ertingen  
 122,2 km Neufra  
 123,7 km Riedlingen

# Hotel – Restaurant Donaublick



## Wir bieten Ihnen:

Abgeschlossener Fahrradkeller, Trockenraum,  
Kartenmaterial, Gepäckservice für Ihre Etappe,  
Fahrrad- und E-Bike-Verleih, Fahrradabspritzplatz,  
E-Bike Ladestationen



## Ankommen, Wohlfühlen und Entspannen

Herrlich idyllisch, direkt am Donauradweg gelegen, bietet unser Hotel mit seinem persönlichen Flair vor allem Radlern das besondere Wohlfühlerlebnis: Nach einem erlebnisreichen Tag im Fahrradsattel können Sie den Fahrradabspritzplatz nutzen, bevor Sie Ihr Rad sicher im Fahrradkeller einschließen. In unserem charmanten 3-Sterne Hotel Superior erwartet Sie alles was Sie sich zum Wohlfühlen wünschen. Lassen Sie den Tag entspannt in unserem Restaurant ausklingen und speisen Sie genussvoll auf unserer idyllischen Gartenterrasse.

**Preise:** EZ/ÜF ab 79 Euro p. P.  
DZ/ÜF ab 52 Euro p. P.



## KONTAKT

Hotel-Restaurant Donaublick  
Bahnhofstraße 21 - 28 | 72516 Scheer | Tel. 07572 763 80  
info@donaublick.de | www.donaublick.de





**Ihr persönlicher Bonuscode: DONDE**

sichern Sie sich € 30,- Rabatt auf Ihren Radurlaub  
pro Buchung ist nur 1 Bonuscode einlösbar in den Saisonen 2021 + 2022



*Reisen ohne Gepäck - wir transportieren Ihre Koffer!*

**velotours**  
TOURISTIK

*... wie Urlaub, nur schöner!*

Bücklestraße 13  
D-78467 Konstanz  
Tel.: +49 (0)7531/9828-0  
info@velotours.de

**www.velotours.de**

# SPÜRE DIE FREIHEIT

MIT POWER, SPASS UND GESUNDHEIT  
IN JEDEM ALTER

*Bleiben Sie gesund und genießen Sie den  
Sommer in unserem schönen Ländle.*

*Herzlichst Ihr  
Stefan Steuck*

**Große Auswahl an NEUEN  
E-BIKE-MODELLEN auf Lager**

**Umfangreiche Leihräder-Flotte**  
von sportlichen MTBs bis hin zu  
klassischen Cityrädern

**Professionelle Ergonomieberatung**

**Fachwerkstatt bei uns im Haus**

**Finanzierung und Leasing möglich**

TOP  
SERVICE  
CHECK

🏠 Powerbike Steuck  
Rötenweg 2  
88518 Herbertingen

🌐 [www.powerbike-steuck.de](http://www.powerbike-steuck.de)

✉ [info@powerbike-steuck.de](mailto:info@powerbike-steuck.de)

☎ 07586 - 430



**POWERBIKE**  
**STEUCK**

IHR  
**E-BIKE PROFI**  
DER REGION IN HERBERTINGEN



## Streckenhighlights

- 4 Romantisch und idyllisch liegt die ehemalige **Residenzstadt Scheer** mit ihrem prächtigen, frühmittelalterlichen Schloss direkt am Donauradweg. Mit zahlreichen Rad- und Wanderwegen ist sie ein ideales Ausflugsziel – für Radler, Wanderer und Erholungssuchende – auch der Dichter und Pfarrer Eduard Mörike war hingerissen vom Charme der Stadt und war hier gerne Gast.



**Stadt Scheer**  
Hauptstraße 1 | 72516 Scheer  
Telefon 07572 761 60 | [stadtscheer@scheer-online.de](mailto:stadtscheer@scheer-online.de)

- 5 Die **Pfarrkirche St. Nikolaus** ist ein katholisches Kirchengebäude in der Stadt Scheer. Die Kirche mit gotischem Astkreuz wurde im 14. Jahrhundert auf einem der letzten Kalkfelsen des Weißjura, bevor die Donau in einer weiten Schleife die Schwäbische Alb verlässt, erbaut.



**St. Nikolaus**  
Kirchberg 18 | 72516 Scheer

- 6 **Gaggi NudelHaus**

Seit über 90 Jahren produziert das Familienunternehmen Buck feinste Nudelspezialitäten nach traditionellen Rezepturen. Machen Sie einen Ausflug zum Gaggi NudelHaus und erleben Sie bei einer Führung (nach Voranmeldung von Mo – Do möglich) die Herstellung Ihrer Lieblingsnudel hautnah. Im Gaggi NudelLaden bekommen Nudelfans alles, was ihr Herz und Gaumen begehrt.

**Öffnungszeiten Gaggi NudelLaden:**

Mo – Fr 9 – 13 Uhr, 14 – 18 Uhr  
Sa 9 – 13 Uhr



**Gaggi NudelHaus**  
Mühlstraße 8-10 | 88512 Mengen-Ennetach  
Telefon 07572 759-444 | [www.gaggi-nudelhaus.de](http://www.gaggi-nudelhaus.de)



# Riedlingen

**Kultur, Natur  
& Barock**

Das traditionsreiche  
Städtchen Riedlingen



# Riedlingen

## Historische Altstadt umgeben von malerischer Landschaft

Zwischen Bussen und Schwäbischer Alb, inmitten einer Bilderbuchlandschaft mit weiten Wiesen und Feldern, liegt das traditionsreiche Städtchen Riedlingen. Liebens- und erhaltenswert. Die historische Altstadt steht als Gesamtensemble unter Denkmalschutz. Sagenumwobene Türme und Tore, stolze Bürgerhäuser, Fachwerkgiebel, schöne Plätze und verwinkelte Gassen voller Geschichte prägen das Gesicht der Donaustadt. Seit Menschengedenken nisten auf dem Rathausgiebel alljährlich Störche.

Der Donauradweg und die Wanderwege laden ein, die Natur zu erkunden. Erleben Sie Riedlingen und seine Umgebung. Nicht nur Naturliebhaber kommen hier auf ihre Kosten. Die Altstadt lockt mit vielen engen Gassen und lädt ein zum Bummeln und Verweilen. Sowohl ein Besuch im Museum „Schöne Stiege“, in der städtischen Galerie im „Spital zum Heiligen Geist“ als auch im Feuerwehrmuseum lohnt sich. Sehenswert sind zudem die barocke Weilerkapelle und das ehemalige Kapuzinerkloster.

Wir freuen uns auf Ihren Besuch!



Stadt Riedlingen  
 Marktplatz 1 | 88499 Riedlingen  
 Telefon 07371 183-0 | [info@riedlingen.de](mailto:info@riedlingen.de)  
[www.riedlingen.de](http://www.riedlingen.de)



© F. & H. Schneider



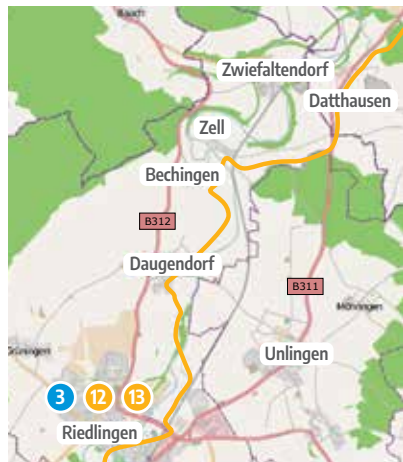
© Thomas Warnack



© Uwe Laub

## Etappe 3

### Von Riedlingen nach Rottenacker

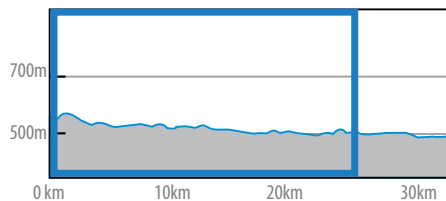


### Besondere Donaublicke

- 12 Historische Fachwerkhäuser in Riedlingen
- 13 Heimatmuseum in der „Schönen Stiege“ Riedlingen
- 14 Galerie Schloss Mochental mit Besenmuseum

### Etappen-Informationen

Distanz: 25,3 km  
 Höhenmeter: ca. 100 m  
 Steigung: eher flach  
 Belag: Asphalt, unbefestigter Weg



### Streckenverlauf

123,7 km Riedlingen  
 132,2 km Zell  
 136,0 km Datthausen  
 140,2 km Obermarchtal  
 145,4 km Untermarchtal  
 149,0 km Munderkingen  
 153,0 km Rottenacker

# Hotel Gudrun




Im Jahr 2019 neu gebauten Hotel Gudrun in Riedlingen, direkt am Donauradwanderweg, können Sie Ihren schönsten Urlaub in Oberschwaben erleben. Mit modernster Zimmerausstattung und einer tollen Lage, direkt am Stadtzentrum, ist nicht nur das Leben direkt vor der Tür, sondern sind auch ruhige Plätze ganz in der Nähe, an denen Sie die Seele baumeln lassen und sich erholen können. Essen Sie im Restaurant „Rosengarten“ direkt nebenan und profitieren Sie von der Qualität und großzügigen Auswahl eines echten Feinschmecker-Restaurants. Selbstverständlich bieten wir Ihnen ein vielfältiges Frühstück für einen guten Start in den Tag an. Eine großräumige, voll ausgestattete Fahrradgarage bietet die notwendige Sicherheit für Ihr Fahrrad.

**Preise:** EZ/ÜF ab 78,50 Euro p. Zimmer  
DZ/ÜF ab 99,00 Euro p. Zimmer

## KONTAKT

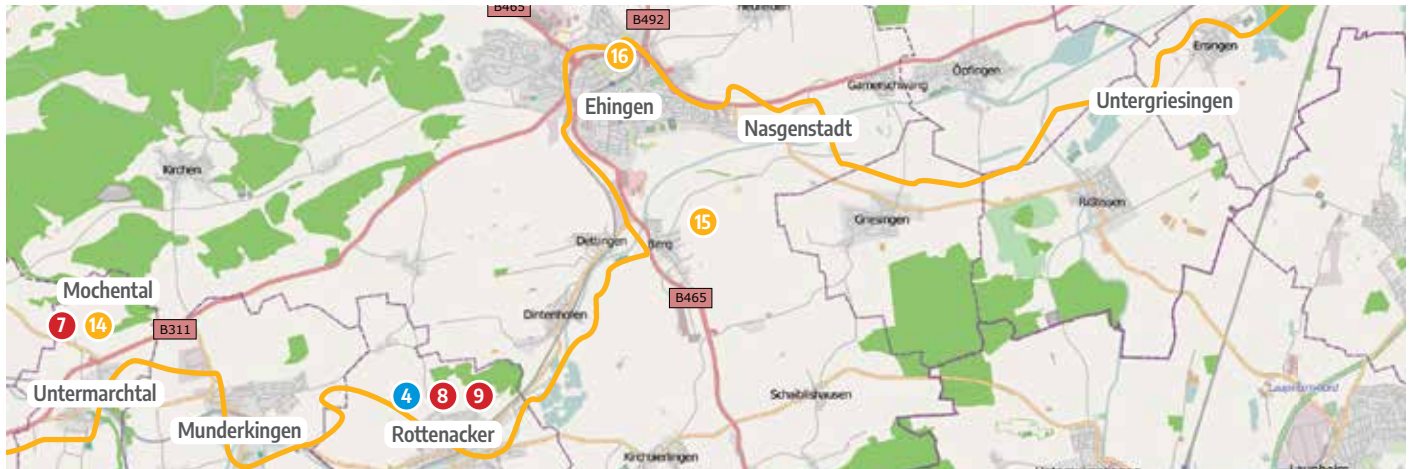
Hotel Gudrun | Familie Blank  
Gammertingerstraße 25/2 | 88499 Riedlingen | Tel. 07371 929 66 81  
info@hotel-riedlingen.de | www.hotel-riedlingen.de

3



## Etappe 3

### Von Rottenacker nach Ehingen



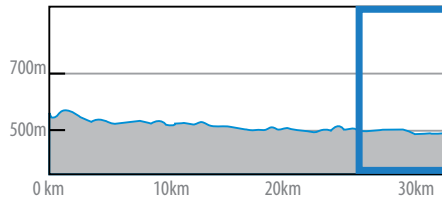
### Besondere Donaublicke

- 14 Galerie Schloss Mochental mit Besenmuseum
- 15 Museumle im alten Brauhaus
- 16 Multimedia Bierkulturstadt-Rundgang (Ehingen App)



### Etappen-Informationen

Distanz: 12 km  
 Höhenmeter: ca. 100 m  
 Steigung: eher flach  
 Belag: Asphalt, unbefestigter Weg



### Streckenverlauf

153,0 km Rottenacker  
 158,0 km Dettingen  
 161,0 km Ehingen

# Rosi's Dorfwirtschaft



Am Rande der Schwäbischen Alb und des Biosphärengebiets „Schwäbische Alb“ mitten im Herzen von Rottenacker liegt „Rosi's Dorfwirtschaft“. Nur wenige Meter vom Donauradweg erwartet Sie hier gemütliche Einkehr mit schwäbischen Spezialitäten. Wir freuen uns, Sie in unserem Haus begrüßen zu dürfen. Lassen Sie sich von unserer regionalen Küche sowie von unserem freundlichen Personal verwöhnen. Nach Absprache öffnen wir für Ihre Feier oder Ihren Ausflug auch nach Vereinbarung.

Wir wünschen Ihnen schöne Stunden in Rosi's Dorfwirtschaft

## Zimmerpreise:

EZ/ÜF ab 65,00 Euro p. Nacht  
DZ/ÜF ab 88,00 Euro p. Nacht  
inkl. Frühstück

## KONTAKT

Rosi's Dorfwirtschaft | Manfred Kraus  
Bogenstraße 19 | 89616 Rottenacker | Tel. 07393 598 82 03  
info@rosis-dorfwirtschaft.de | www.rosis-dorfwirtschaft.de

4

# Streckenhighlights

- 7 1200 Jahre „gelebte“ Geschichte: **Kloster Obermarchtal** besitzt die besondere Atmosphäre, den Ort und den Raum – für Ruhe, Besinnung, Begegnung und Gemeinschaft, zur Inspiration und zum konzentrierten Arbeiten, für Feste und Feiern, sowie zum Singen, Musizieren und fröhlichen Beisammensein.



[Klosteranlage 2/1 | 89611 Obermarchtal](#)  
[Telefon 07375 95 05 20](tel:07375950520) | [obermarchtal@tagungshaus.net](mailto:obermarchtal@tagungshaus.net)

- 8 **Heimatmuseum „Wirtles Haus“**, direkt bei Rosi's Dorfwirtschaft gelegen, gibt einen Einblick in die Zeit um 1900, erbaut 1470 und im Jahr 2000 grundlegend saniert.



[www.museum-rottenacker.de](http://www.museum-rottenacker.de)

- 9 **Aktives Technikenkmal Rottenacker**  
Seit über 100 Jahren liefert die Donau in Rottenacker Kraft für Industrie und Stromerzeugung. Mehr erfahren Sie am Denkmal bei der alten Donaubrücke, das vom örtlichen Heimatverein und der Gemeinde mit einem europäischen Zuschuss erbaut wurde.



[www.rottenacker.de/industriedenkmal](http://www.rottenacker.de/industriedenkmal)

# Ehingen (Donau)

## Die Stadt der vielen Biere

Im Mittelalter waren die Städte voll von kleinen Brauereien. Sie sind fast alle verschwunden. Doch in Ehingen an der Donau hat sich diese wunderbare Vielfalt erhalten. In fünf selbstständigen Brauereien mit historischen Wurzeln kocht hier noch der Sudkessel – 53 verschiedene Biersorten kommen aus den Zapfhähnen. Zu Recht trägt der Ort deshalb den Titel „Bierkulturstadt“.

Man kann die Bierkultur dort auf vielfältige Art und Weise erleben. Ob Brauereiführung, Brauseminar, Bierradweg, BierKulturHotel, Lifestyle Wirtshaus, Reiseangebote oder auf einem Audio-Stadtrundgang mit Heike und Tom, der die Gäste in die faszinierende Geschichte der Ehinger Bierkultur entführt. Kurzweilig und witzig ist das – und voller kleiner Geschichten. Von Mönchen ist da die Rede und von ihren Fastenspeisen, von Hopfen und Malz und allerlei Besonderheiten der Bierherstellung. Im Nu hat man so ganz unkompliziert die malerische Altstadt mit ihren Gassen und Braustätten erkundet und obendrein noch was gelernt. Wem es nach mehr ist, der geht auf den 14 Kilometer langen Bierwanderweg, der Stadt und Land verbindet. Als erster baden-württembergischer Stadtpaziergang überhaupt wurde er vom Deutschen Wanderverband zertifiziert. Alle fünf Gaststätten der Brauereien Berg, Adler, Schwanen, Rössle und Schwert sowie zahlreiche Berggärten liegen auf seiner Route – und ein paar stimmungsvolle Abschnitte entlang der Donau natürlich auch.

[www.bierkulturstadt.info](http://www.bierkulturstadt.info)

## TIPPS

### Der junge Adler

Seit April 2020 dampft wieder der Kessel. Unter dem Namen „Goldener Adler“ wird ein historisches Bier gebraut und in der Wirtsstube von „Paulas Alb“ mit allerlei Köstlichkeiten serviert. [www.adlerehingen.de](http://www.adlerehingen.de)

### Brauen und backen

Seit 1466 hat die Ehinger Brauerei Berg das Recht zum Sieden und zum Backen. In der alten Brau- und Backstube können Gäste das Handwerk der Brauer und Bäcker erleben. [www.bergbier.de](http://www.bergbier.de)

### Hotel der Bierkultur

Der Schwanen ist eine von fünf historischen Braustätten in Ehingen. Dort gibt es nicht nur Brauseminare, sondern auch ein Hotel, das ganz dem Thema Bier gewidmet ist: In Biersuiten und Bierkistenzimmern kann man stimmungsvoll übernachten. [www.schwanen-ehingen.de](http://www.schwanen-ehingen.de)

### Tourist Info Ehingen

Marktplatz 1 | 89584 Ehingen

Tel. 07391 50 32 16 | [tourismus@ehingen.de](mailto:tourismus@ehingen.de)



# BrauereiWirtschaft Berg



## Herzlich willkommen in der BrauereiWirtschaft

Mitten im Dorf begrüßt Sie die BrauereiWirtschaft. In ungezwungener und stilvoller Brauhausatmosphäre können Sie hier gemütliche Stunden erleben. Entdecken Sie unsere Biere frisch gezapft und lassen Sie sich vom Team der BrauereiWirtschaft mit schwäbischen Gerichten verwöhnen.

Seit 1757 ist die Berg Brauerei im Besitz der Familie Zimmermann. Aus dieser Tradition heraus ist es uns in der Brauerei eine liebgewordene Pflicht, dass die Rohstoffe aus der Region kommen. Dieses Engagement setzt sich auch in der BrauereiWirtschaft, die mit drei „Schmeck den Süden“-Löwen ausgezeichnet ist, fort.

## KONTAKT

BrauereiWirtschaft Berg  
 Graf-Konrad-Straße 21 | 89584 Ehingen-Berg | Tel. 07391 77 17 33  
 wirtschaft@bergbier.de | www.bergbier.de | Öffnungszeiten: tägl. ab 10 Uhr

10

## BrauereiGarten

Idyllisch zwischen Ulrichsfestplatz, Sudhaus und BrauereiWirtschaft gelegen und eingerahmt von alten Obstbäumen ist der BrauereiGarten der BrauereiWirtschaft ein herrlicher Biergarten. Geöffnet ab Mai bis Ende August, freitags und samstags ab 17 Uhr. Sonntags ab 11 Uhr.

## Brau-&BackStube

Erleben Sie bierige Momente in einem einmaligen Ambiente. Brauen Sie Ihr eigenes Bier, erfahren Sie was Brot und Bier gemein hat und lernen Sie Bier noch besser kennen.

- BierBrauKurs
- Bier-&BrotBackZeit
- Bierverkostung mit Biersommelier(e)

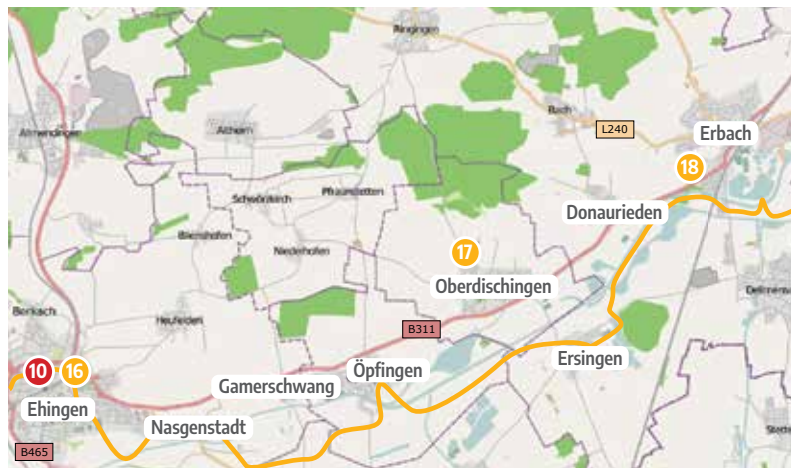
## BrauereiLädele

Im BrauereiLädele der BrauereiWirtschaft gibt es viele Produkte zum, ums und vom Bier. Es darf nach Herzenslust gestöbert werden, denn hier finden Sie allerlei große und kleine Geschenke, aber auch Bieriges zum selber genießen.



## Etappe 3

### Von Ehingen nach Ulm

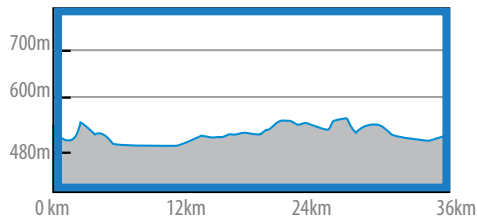


### Besondere Donaublicke

- 16** Multimedia Bierkulturstadt-Rundgang (Ehingen App)
- 17** Dreiflügliges Kanzleigebäude am Schlossplatz Oberdischingen
- 18** Renaissance-Schloss Erbach
- 19** Fischer- und Gerberviertel in Ulm

### Etappen-Informationen

Distanz: 36 km  
 Höhenmeter: ca. 150 m  
 Steigung: eher flach  
 Belag: Asphalt, unbefestigter Weg



### Streckenverlauf

161,0 km Ehingen  
 164,4 km Nasgenstadt  
 168,0 km Öpfingen  
 173,0 km Oberdischingen  
 173,4 km Ersingen  
 175,2 km Donaurieden  
 182,0 km Erbach  
 185,0 km Unterweiler  
 188,0 km Göggingen  
 197,0 km Ulm



# Oberschwäbische Bierkultur!



## Besuchen Sie Deutschlands 1. Bierkrugmuseum

und gehen  
Sie mit rund

# 1200 BIER- KRÜGEN

aus den Jahren 1550 bis 1925 auf eine spannende  
Reise durch die Geschichte des Bieres.



Jedes  
Wochenende  
Live-Musik!



## Museumsschänke



## Biergarten

SCHUSSENRIEDER Erlebnisbrauerei mit Deutschlands 1. Bierkrugmuseum  
Wilhelm-Schussen-Straße 12 | 88427 Bad Schussenried | Telefon 07583 404-11  
info@schussenrieder.de | [www.schussenrieder.de](http://www.schussenrieder.de) | [f](https://www.facebook.com/SchussenriederBrauerei) / SchussenriederBrauerei



meine BRAUEREI. mein BIER.

Gut beraten.  
Besser beraten.  
Genossenschaftlich  
beraten!

Weil für jeden etwas  
anderes wichtig ist.

Morgen  
kann kommen.

Wir machen den Weg frei.

Die **Genossenschaftliche Beratung** betreut Sie in allen Ihren Finanz- und Vorsorgeangelegenheiten. Ganz individuell. Weil jedem etwas anderes wichtig ist. **Vereinbaren Sie gleich einen Termin.** Rufen Sie an (07572 7628-0) oder besuchen Sie uns im Internet.



**Volksbank  
Bad Saulgau**

Kompetenz  
Fairness  
Vertrauen

# Impressum

## Konzeption, Text & Gestaltung

### MarCo Consulting

Granheimerstraße 81 | 88512 Mengen

Telefon: 07572 / 949 26 | Internet: [www.marcoconsulting.de](http://www.marcoconsulting.de)

Sowie vom Hotel-Restaurant Donaublick | Manuela Kiemer

## Karten

Daten von OpenStreetMap – Veröffentlicht unter CC-BY-SA 2.0

## Bildnachweise

Die Stadtverwaltungen, Partner aus Hotellerie,  
Gastronomie und Freizeit, [pixelio.de](http://pixelio.de), [fotolia.com](http://fotolia.com), [pixabay.com](http://pixabay.com)

## Copyright

### MarCo Consulting 2020

Das Gesamtwerk und seine Teile sind urheberrechtlich geschützt.  
Alle Rechte vorbehalten.

Alle Angaben in diesem Booklet entsprechen dem Stand der Drucklegung. Änderungen der Leistungen und Preise vorbehalten, ebenso die Berichtigung von Irrtümern, Druck- und Rechenfehlern.

**Gaggi**

**NudelHaus**

# Ein feines Stück Oberschwaben.

Machen Sie einen Ausflug zum Gaggi NudelHaus – direkt am Gaggi Werk – und erleben Sie bei einer Führung durch die NudelProduktion die Herstellung Ihrer Lieblingsnudel hautnah. Im Gaggi Nudel-Laden bekommen Nudelliebhaber alles, was ihr Herz und Gaumen begehrt.

Gaggi NudelHaus, Mühlstraße 8-10, 88512 Mengen-Ennetach, Tel: 07572/759444  
info@gaggi-nudelhaus.de, www.gaggi-nudelhaus.de



**Öffnungszeiten**  
**Gaggi NudelLaden:**  
Mo-Fr 9-13 u. 14-18 Uhr, Sa 9-13 Uhr  
**Führungen NudelProduktion:**  
Von Montag bis Donnerstag  
nach Voranmeldung möglich!

