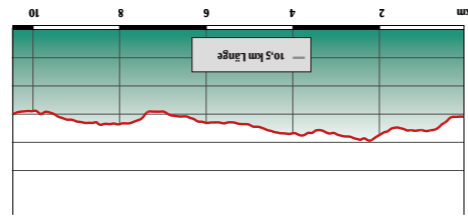


HÖHENPROFIL
STARTPUNKT
 ▶ Parkplatz Fürstenhöhe
NAVI
 ▶ Fürstenhöhe 4, 72488 Sigmaringen
Schwierigkeit/Profil: mittelschwer – schwer
Höhenmeter: 270 m
Dauer: ca. 5,5 h
Länge: 12,7 km
DER WANDERWEG IM ÜBERBLICK



Wilde Täler – Fürstliche Höhen

5

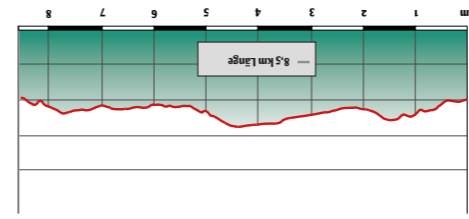


HÖHENPROFIL
STARTPUNKT
 ▶ Parkplatz am Friedhof / Spitziger Bühl
NAVI
 ▶ Lindenstraße, 72488 Sigmaringen-Gutenstein
Schwierigkeit/Profil: mittelschwer
Höhenmeter: 200 m
Dauer: ca. 4,5 h
Länge: 10,5 km
DER WANDERWEG IM ÜBERBLICK



Bettelküchenfährte

4

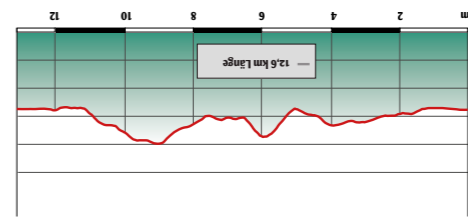


HÖHENPROFIL
STARTPUNKT
 ▶ Parkplatz »Hofstättle«
NAVI
 ▶ Bei der Brücke 3, 72488 Sigmaringen-Gutenstein
Schwierigkeit/Profil: mittelschwer
Höhenmeter: 240 m
Dauer: ca. 3,5 h
Länge: 8,5 km
DER WANDERWEG IM ÜBERBLICK



Donaufelsengarten

3

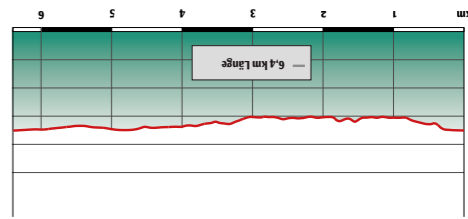


HÖHENPROFIL
STARTPUNKT
 ▶ Parkplatz Turnhalle Laiz
NAVI
 ▶ Hauptstraße 52, 72488 Sigmaringen-Laiz
Schwierigkeit/Profil: mittelschwer
Höhenmeter: 270 m
Dauer: ca. 4,5 h
Länge: 12,6 km
DER WANDERWEG IM ÜBERBLICK



Kloster-Felsenweg

2



HÖHENPROFIL
STARTPUNKT
 ▶ Parkplatz »Sieben Kirschbäume«
NAVI
 ▶ Nollhofstraße, 72488 Sigmaringen
Schwierigkeit/Profil: leicht
Höhenmeter: 110 m
Dauer: ca. 2,5 h
Länge: 6,4 km
DER WANDERWEG IM ÜBERBLICK



Witberggrunde

1

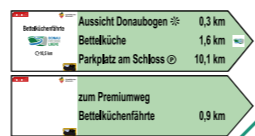


SIGMARINGEN

Tourist Info Sigmaringen
 Fürst-Wilhelm-Straße 15
 72488 Sigmaringen
 Tel. +49 7571 106-224
 tourismus@sigmaringen.de
 www.tourismus-sigmaringen.de



Wegweisend für die Premiumwanderwege DonauFelsen-Läufe sind diese Schilder. Kombiniert wird das Logo stets mit dem Namen der Wandertour, auf der Sie sich gerade befinden, so dass Sie überall bestens orientiert sind. Die Wegweiser ohne Logo im Schilderrücken weisen Ihnen den Weg zum nächstgelegenen Einstieg in den jeweiligen Premiumwanderweg.



Wandertouren

SIGMARINGEN

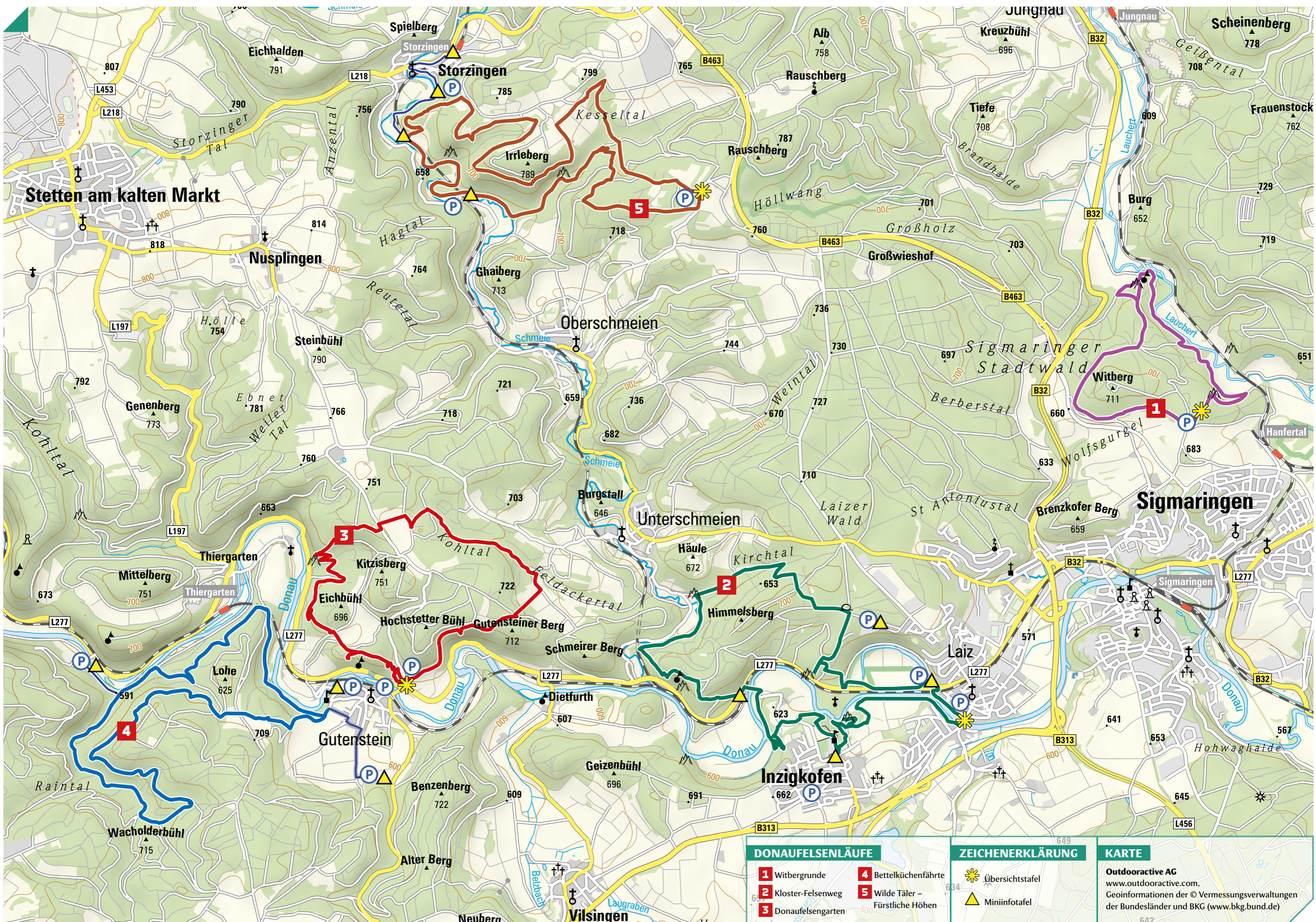
Ein Stück Schwäbische Alb!



Tourenkarte
 Premiumwanderwege

**DONAU
 FELSEN
 LÄUFE**





- DONAUFELSENLÄUFE**
- 1** Witberggrunde
 - 2** Kloster-Felsenweg
 - 3** Donaufelsengarten
 - 4** Bettelküchenfährte
 - 5** Wilde Täler - Fürstliche Höhen

- ZEICHENERKLÄRUNG**
- Übersichtstafel
 - Miniinfotafel

KARTE

Outdooractive AG
www.outdooractive.com,
 Geoinformationen der © Vermessungsverwaltungen
 der Bundesländer und BKG (www.bkg.bund.de)